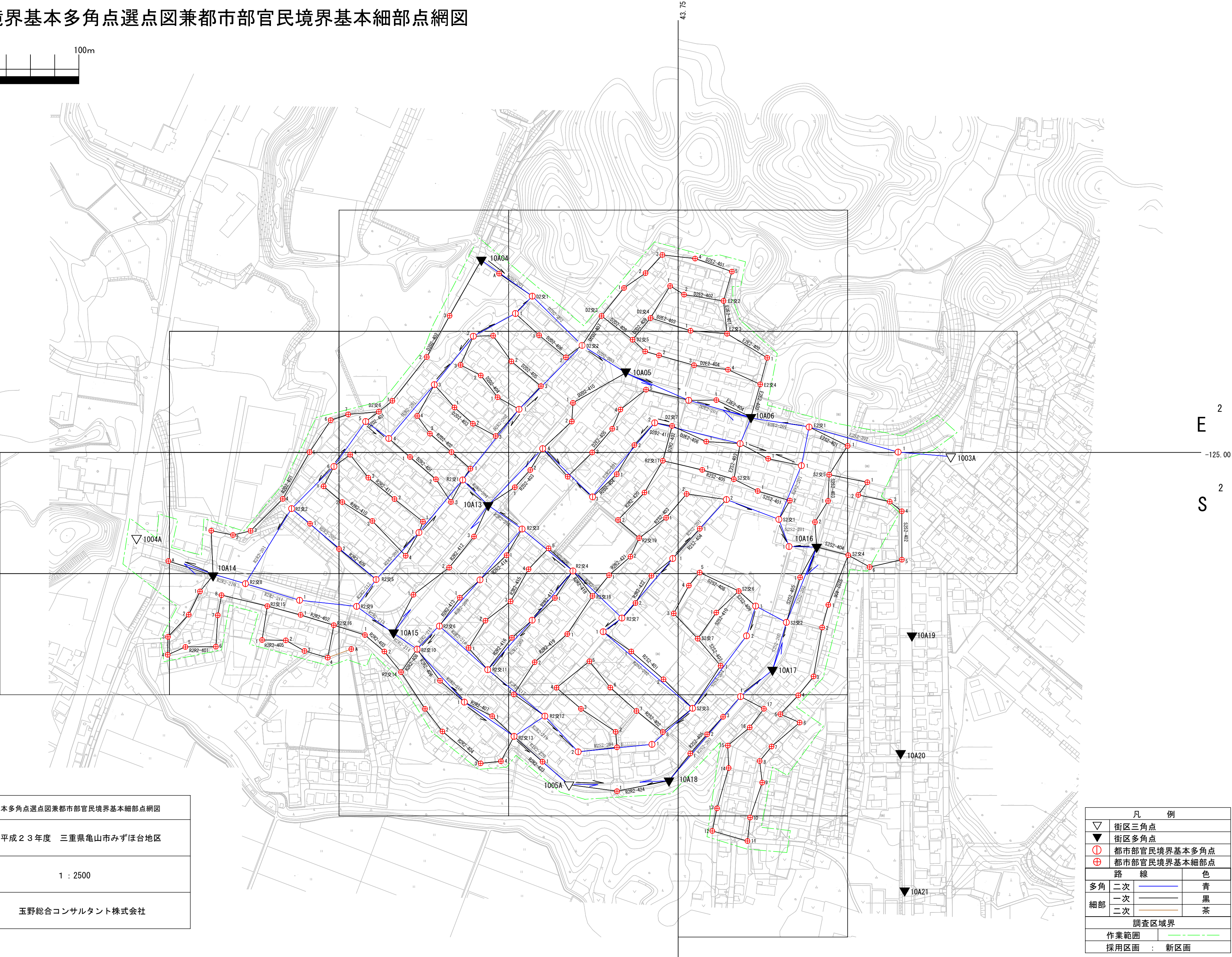
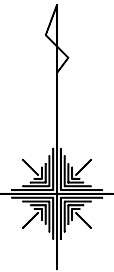
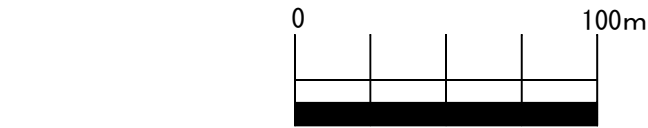


都市部官民境界基本多角点選点図兼都市部官民境界基本細部点網図



都市部官民境界基本多角点選点図兼都市部官民境界基本細部点網図	
調査区域名	平成23年度 三重県亀山市みずほ台地区
縮 尺	1 : 2500
実行機関名	玉野総合コンサルタント株式会社

凡 例	
▽	街区三角点
▼	街区多角点
①	都市部官民境界基本多角点
⊕	都市部官民境界基本細部点
路 線	
多角	二次 青
一次	黒
細部	二次 茶
調査区域界	
作業範囲	---
採用区画	新区画